



PISTE JEAN-DENIS-VACHON

SENTIER DE LA PÉNINSULE MANICOUAGAN

1 JOUR — 11,4 KM

NIVEAU DÉBUTANT

DÉNIVELÉ NÉGLIGEABLE

TYPE ALLER-RETOUR

DURÉE 3 HEURES

CÔTE-NORD

Municipalité de Pointe-aux-Outardes

DESCRIPTION

Ce sentier longe le fleuve Saint-Laurent et relie les municipalités de Pointe-aux-Outardes et Pointe-Lebel. Le départ est situé à l'extrémité de la rue de Baie Saint-Ludger où une enseigne et un point de repos ont été aménagés.

Une passerelle de 30 m en aluminium traverse la rivière Saint-Athanasse. Ensuite, le sentier monte légèrement avant de tourner le cap vers l'est sur une distance de 5,7 km. À mi-chemin, une halte donne accès à la plage et une aire de repos aménagée.

L'arrivée du sentier permet d'admirer le secteur de Pointe-Paradis à Pointe-Lebel et la fin du chemin principal.

RENSEIGNEMENTS PRATIQUES

Frais d'accès : gratuit

Période recommandée : toute l'année (en raquette en saison hivernale)

Sentier multifonctionnel : le sentier est partagé avec les cyclistes
Les chiens en laisse sont les bienvenus.

STATIONNEMENT ET ACCÈS

Stationnement en bordure de route au bout de la rue de Baie-Saint-Ludger.

Latitude N49.0940 — Longitude W68.2992

Période d'accès : mai à octobre

Nombre de place : 20 véhicules

Alternative : stationnement en bordure de route au bout du chemin principal à Pointe-Paradis (extrémité est du sentier) - 10 véhicules

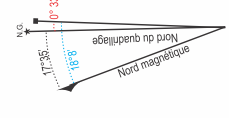
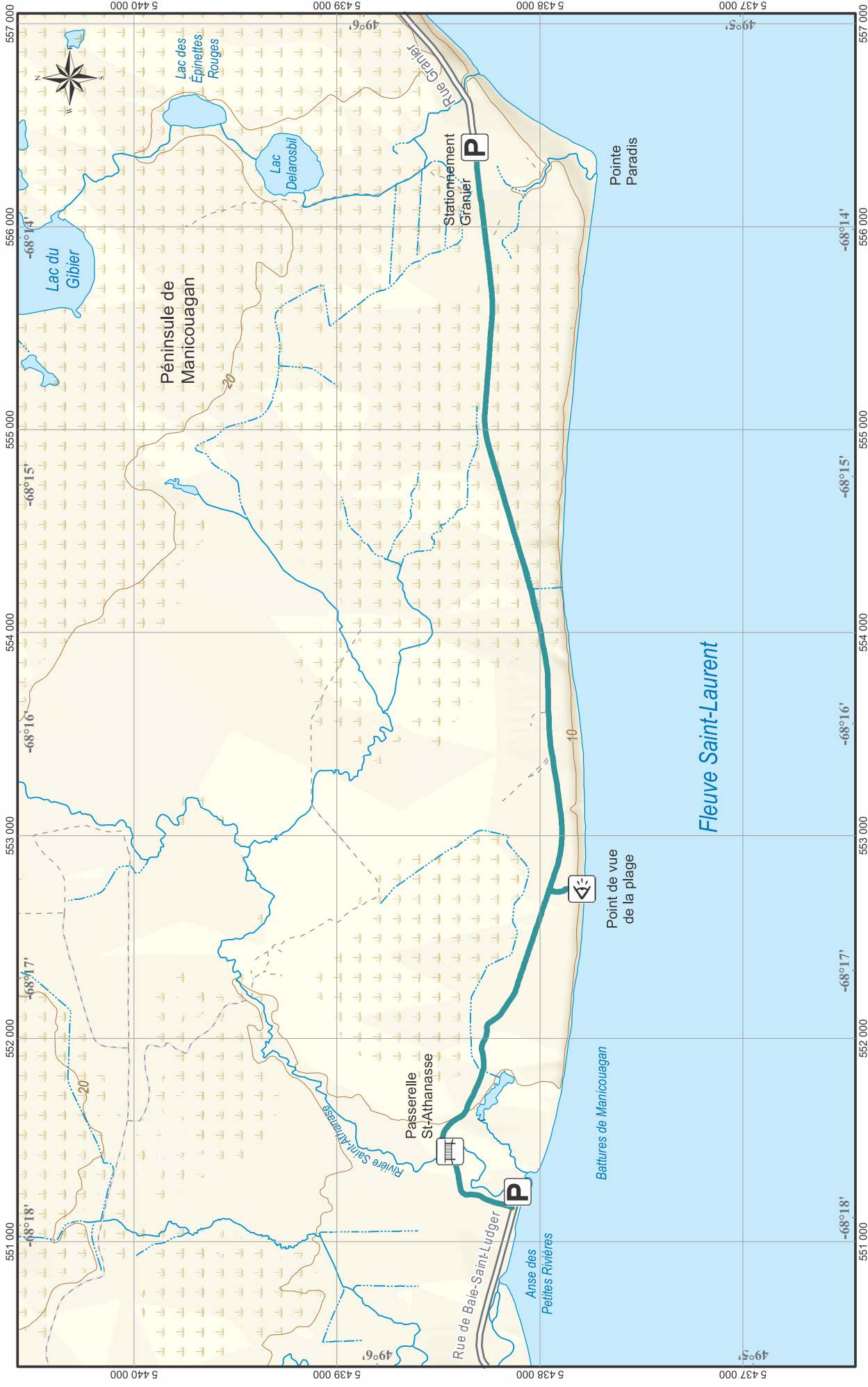
COORDONNÉES

Municipalité de Pointe-aux-Outardes

loisirs@pointe-aux-outardes.ca

418 567-2177 poste 1

pointe-aux-outardes.ca




N'utiliser le diagramme que pour obtenir les valeurs numériques
 DÉCLINAISON MOYENNE APPROXIMATIVE
 AU CENTRE DE LA CARTE EN 2019
 Variation annuelle de 8" vers l'Est

© Conception et cartographie:
TrakMaps
 Source des données utilisées: © Gouvernement du Québec



Sentier de la péninsule Manicouagan

1:25 000



Projection: UTM zone 19, Datum: NAD83

- Abri
- Accueil
- Belvédère
- Camping
- Hébergement
- Passerelle
- Point de vue
- Refuge
- Stationnement
- Toilette

Sentier de la péninsule Manicouagan

Équidistance des courbes 10m