



**PRÊT À PARTIR**  
COUP DE COEUR



**CÔTE-NORD**  
MUNICIPALITÉ DES BERGERONNES

## SENTIER DE LA BIODIVERSITÉ BOUCLE DE LA POINTE-À-JOHN

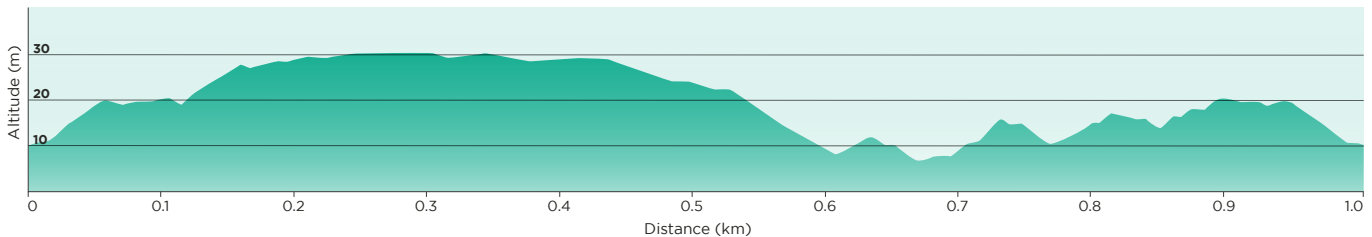

1 JOUR • 1 KM

NIVEAU : DÉBUTANT

DÉNIVELÉ : 55 M 55 M

TYPE : BOUCLE

DURÉE : 20 MINUTES



### DESCRIPTION

Ce court sentier d'un km fait partie des deux boucles que composent les sentiers de la biodiversité. Situé en bordure de la Rivière Grandes-Bergeronnes et du fleuve Saint-Laurent, ce sentier vous amène à la rencontre du remarquable milieu naturel de la Pointe-à-John. En plus d'avoir accès à de nombreux points de vue uniques à couper le souffle, il donne accès à une plateforme d'observation et deux panneaux d'interprétation sur la diversité écologique.

### RENSEIGNEMENTS PRATIQUES

Frais d'accès au sentier : gratuit

Période recommandée : toute l'année (en raquette en saison hivernale)

Les chiens en laisse sont les bienvenus.

Service de guide Archéo Rando

Centre Archéo Topo (Joëlle Pierre)

archoe95@bellnet.ca • 418 232-6286

Frais : 3 \$ par personne

Période : juin à octobre

### STATIONNEMENTS ET ACCÈS

Accès : stationnement en bordure de route via la rue de la Mer.

Latitude N48.2290 — Longitude W69.5529

Période d'accès : à l'année

Nombre de place : 20 véhicules et plus

### COORDONNÉES

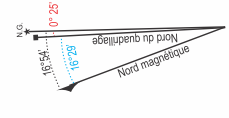
Municipalité des Bergeronnes

info@bergeronnes.com

418 232-6244

bergeronnes.net





N'utiliser le diagramme que pour obtenir les valeurs numériques  
 DÉCLINAISON MOYENNE APPROXIMATIVE  
 AU CENTRE DE LA CARTE EN 2019  
 Variation annuelle de 7 vers l'Est

© Conception et cartographie:  
**IrakMaps**

Source des données utilisées: © Gouvernement du Québec

**PRÊT À PARTIR**

**Boucle de la Pointe-à-John**  
 1:5 000

Projection: UTM zone 19, Datum: NAD83

- Passerelle
- Accueil
- Belvédère
- Camping
- Hébergement
- Point de vue
- Refuge
- Stationnement
- Toilette
- Boucle de la Pointe-à-John
- Sentier de la Falaise
- Sentier national